

KLIMOGRAM

Toplotni pasovi

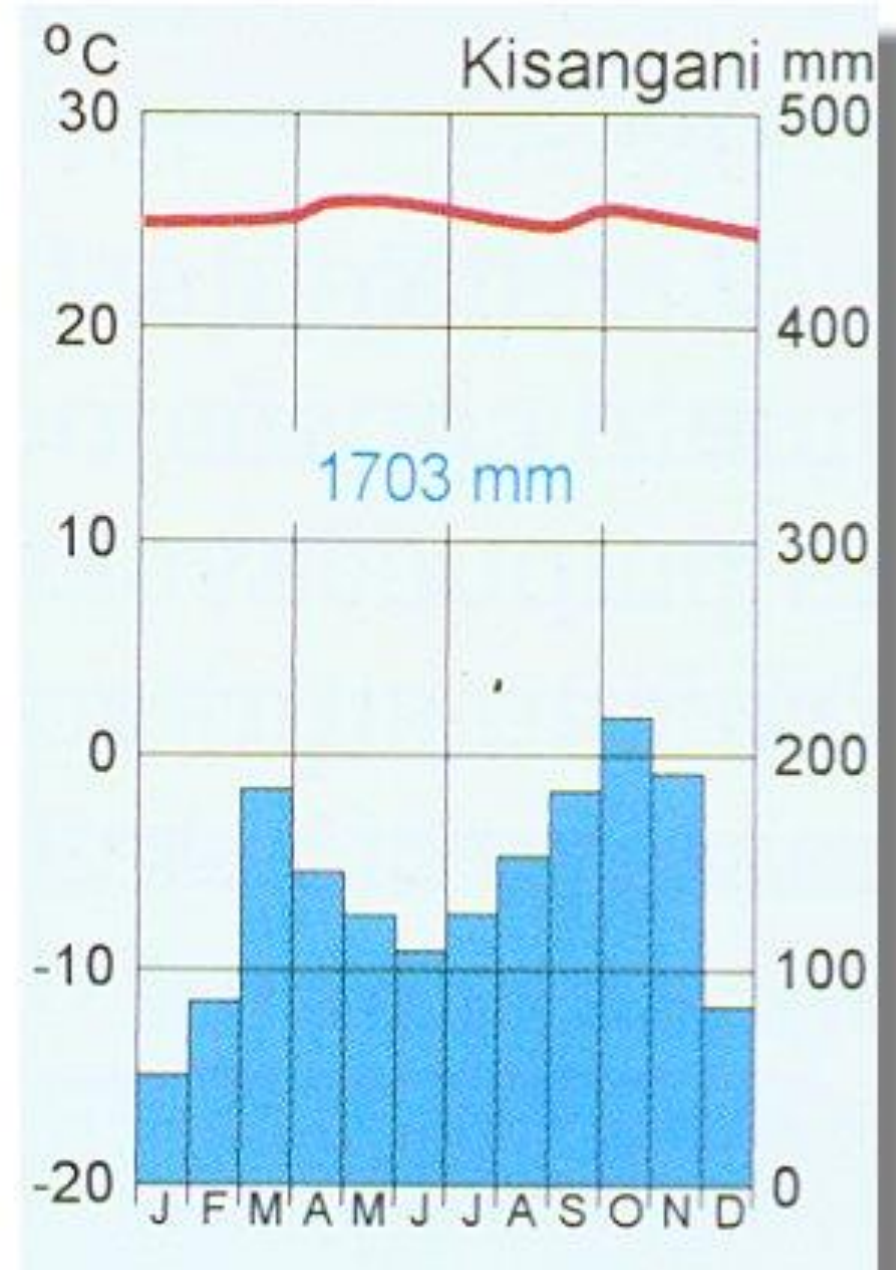
Tropski pas

- **Temperatura**

- ✓ Visoka in se malo spreminja

- **Vlažnost**

- ✓ Visoka – v tropskih gozdovih, dvakrat letno zelo veliko padavin

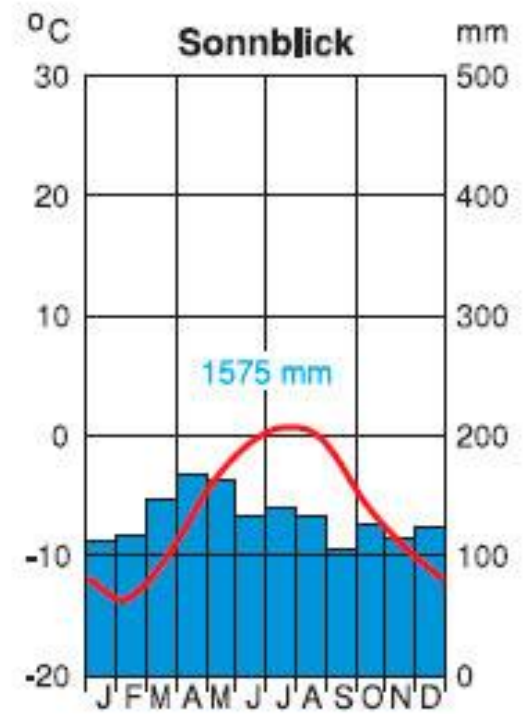
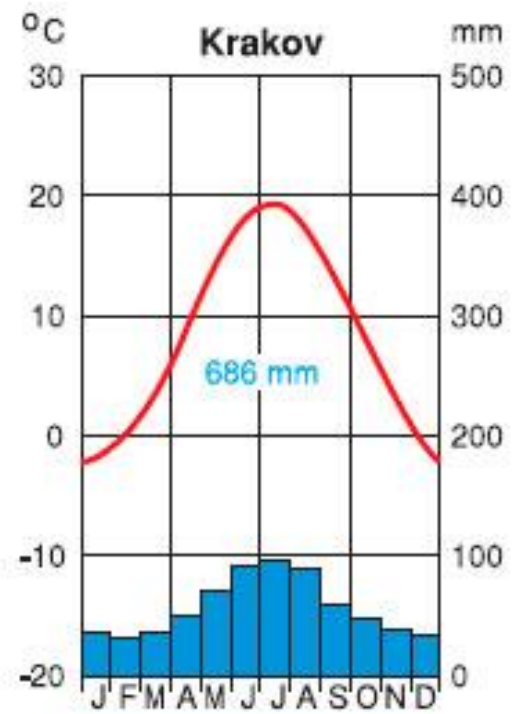
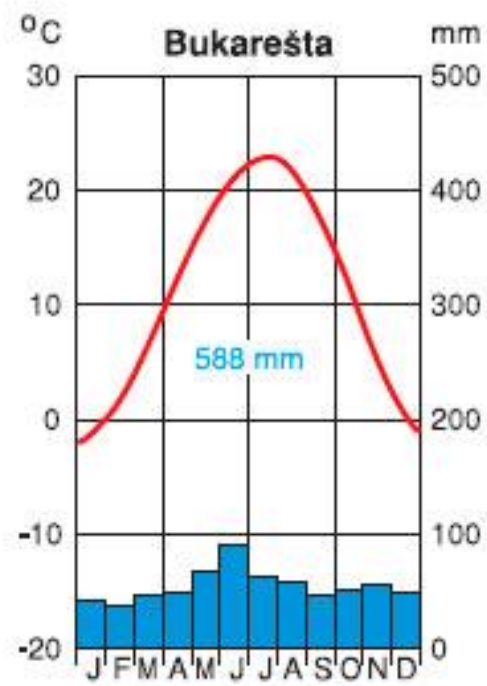
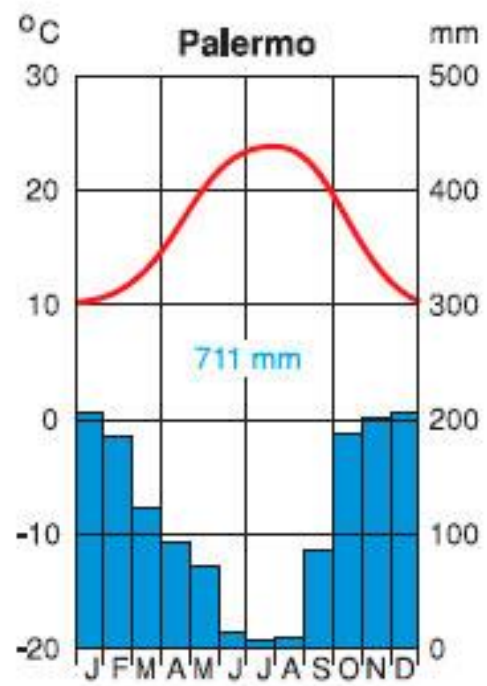


Tropski gozd



ZMERNI TOPLI PAS

- **Temperatura** – štirje letni časi, vroča poletja in mrzle zime
- **Vlažnost je odvisna od letnega časa** in geografske širine, morskih tokov, oddaljenosti od morja, gorskih pregrad, najpomembnejši pa so potujoči cikloni, ki prinesejo padavine.



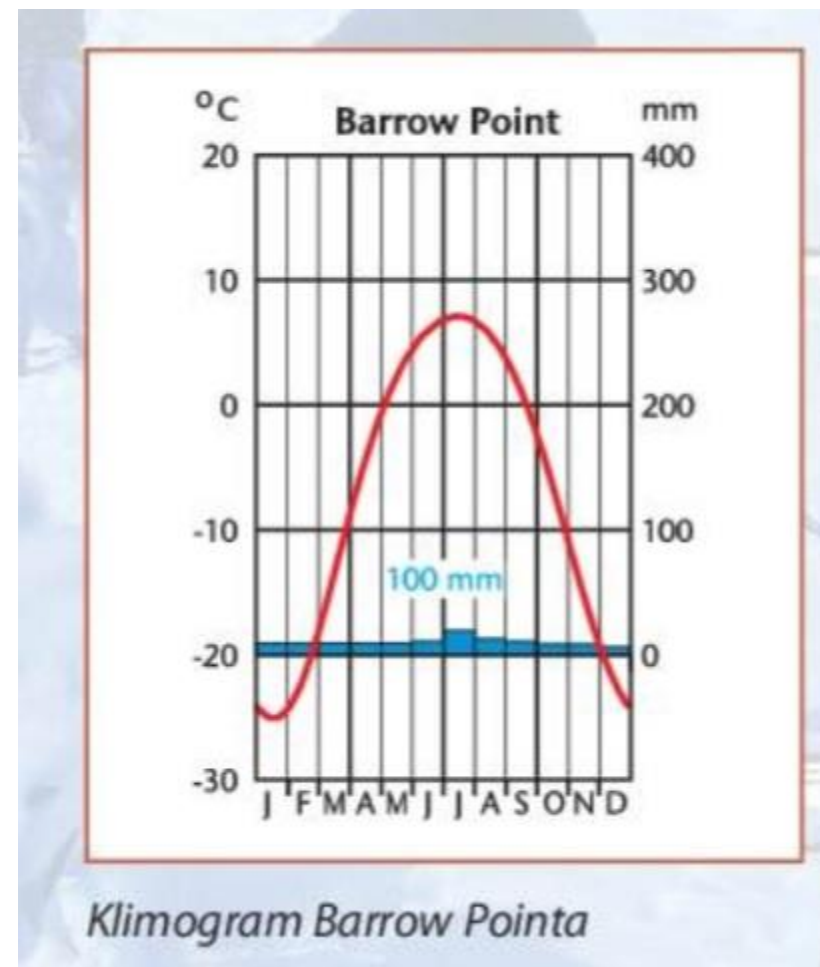
Palermo, glavno mesto Sicilije
Bukarešta, glavno mesto Romunije
Krakov, mesto na jugu Poljske
Sonnblick, na Avstrijskem Koroškem



POLARNI PAS

☐ **Temperature** so zelo nizke,
samo tri mesece so malo nad lediščem

✓ **Vlažnost** - padavin je zelo malo





Naloga

Pred seboj imaš tri klimograme, iz vsakega toplotnega pasu po enega. Na prazno črto pod vsak klimogram napiši, v katerem toplotnem pasu leži kraj.

